





Räumliches Leitbild
 Handlungsfelder




1 Neustadt das sind wir - Verbesserung des räumlichen und sozialen "Miteinanders"

- Räumliches Miteinander
-  Erhalt und Entwicklung von "Nutzungsschwerpunkten" als räumliches Verbindungselement von Nord nach Süd
 -  Schaffung eines kompakten und attraktivem Wegenetzes für den Rad- und Fußgängerverkehr unter Einbeziehung von "besonderen Orten"


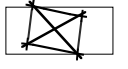
2 Vitalisierung des Ortskernes

-  Stärkung einer vielfältigen Ortsmitte mit unterschiedlichen Nutzungen und Infrastrukturen sowie Integration von zeitgemäßen Wohnformen
-  Langfristige Sicherung und Weiterentwicklung des Rathauses mit Umgebung und des historischen Unterdorfes als Identifikationspunkt und Wohnstandort



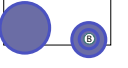
3 Die "kompakte" Ortschaft

-  Sicherung und Entwicklung einer kompakten Siedlungsstruktur durch die Schaffung eines grünen Siedlungsrandes
-  Behutsame und kompakte Gewerbeentwicklung
-  Kompakte Wohnbauentwicklung

4 "Beruhigte" Ortsdurchfahrt

-  Aufwertung der Ortsdurchfahrt und Entwicklung als "gefahrenfreier Straßenraum durch abschnittsbezogene Gestaltung in fest definierten Bereichen
-  Akzentuierung der Ortseingänge im Norden und Süden

5 "Lebendige" Kulturlandschaft

-  Landschaftsbezogene Gestaltung der Siedlungs-ränder
-  Erhalt und Entwicklung des innerörtlichen Grünzuges im Klinglestal als "Landschaftsbrücke"
-  Förderung der stadtökologischen und stadt-räumlichen Qualitäten durch Aufwertung und Entwicklung von anpassungsfähigen Treffpunkten "draußen" für alle Altersgruppen sowie Einbeziehung von "besonderen Orten".

